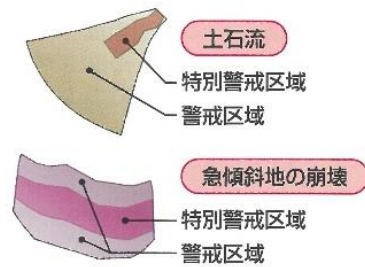


宇美町土砂災害ハザードマップ

- このマップは、土砂災害が発生した場合に被害を受ける範囲と、宇美川が氾濫した場合に想定される浸水の状況を示したものです。
- 土砂災害は、大雨や地震による揺れが引き金となって発生します。避難勧告が発令された場合や、身の危険を感じた際には、このマップを参考に、すみやかに避難してください。
- 災害の状況によっては、表示されている範囲以外においても、被害が発生する可能性がありますので、注意が必要です。

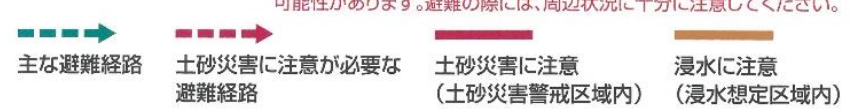
作成／平成28年12月 宇美町総務課

■ 土砂災害警戒区域・特別警戒区域



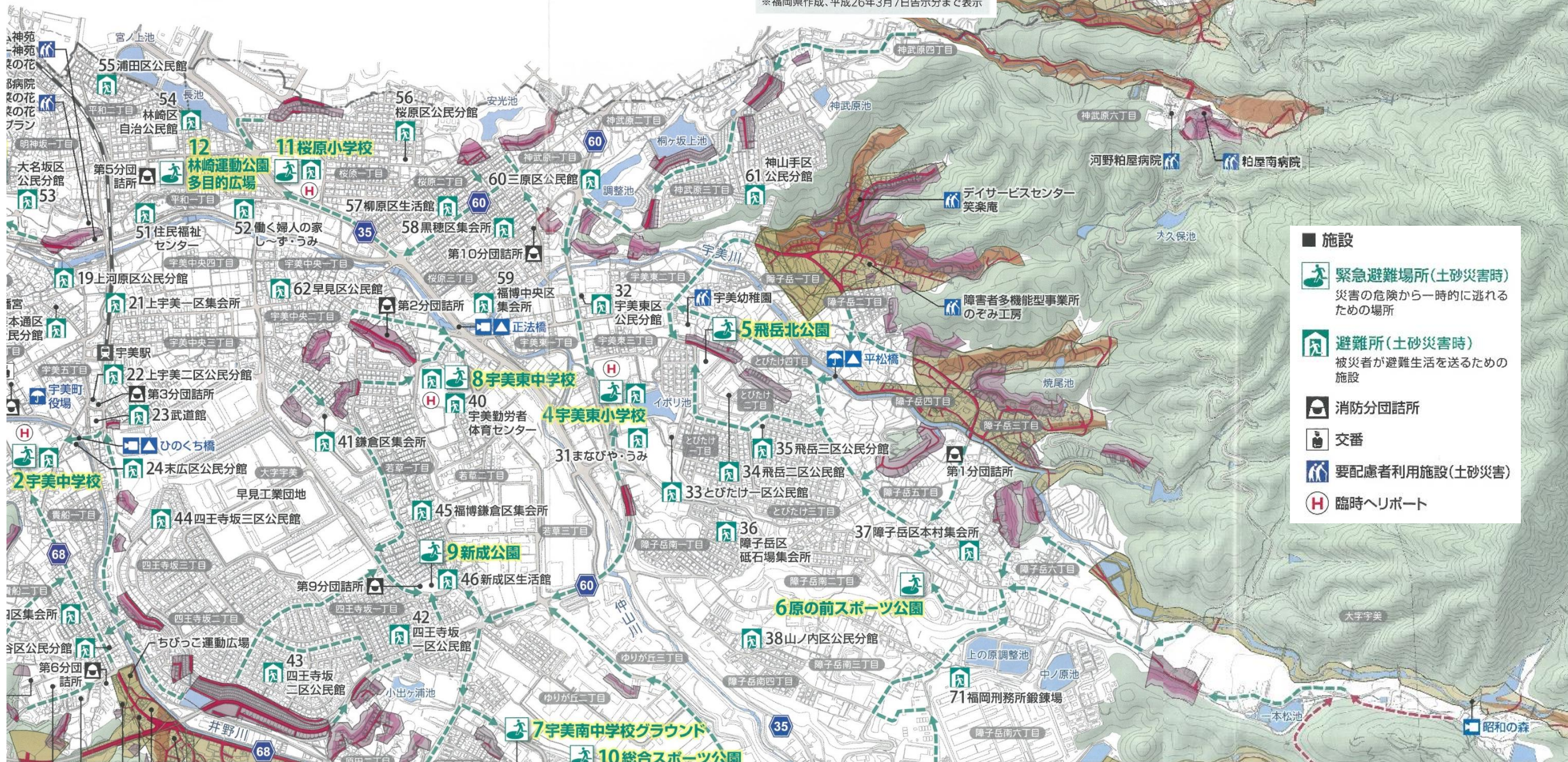
- 特別警戒区域: 建物が壊れて命や体に危険が生じるおそれのある区域
 - 警戒区域: 土砂災害のおそれのある区域
- ※福岡県作成、平成26年3月7日告示分まで表示

■ 避難経路の安全性



※災害の状況によっては、表示されている範囲以外においても、被害が発生する可能性があります。避難の際には、周辺状況に十分に注意してください。

駅



- ### ■ 施設
- 緊急避難場所(土砂災害時)
災害の危険から一時的に逃れるための場所
 - 避難所(土砂災害時)
被災者が避難生活を送るための施設
 - 消防分団詰所
 - 交番
 - 要配慮者利用施設(土砂災害)
 - 臨時ヘリポート