

ため池ハザードマップ

いっぽんまついけ
20 一本松池
 (宇美東小学校区・障子岳自治会)

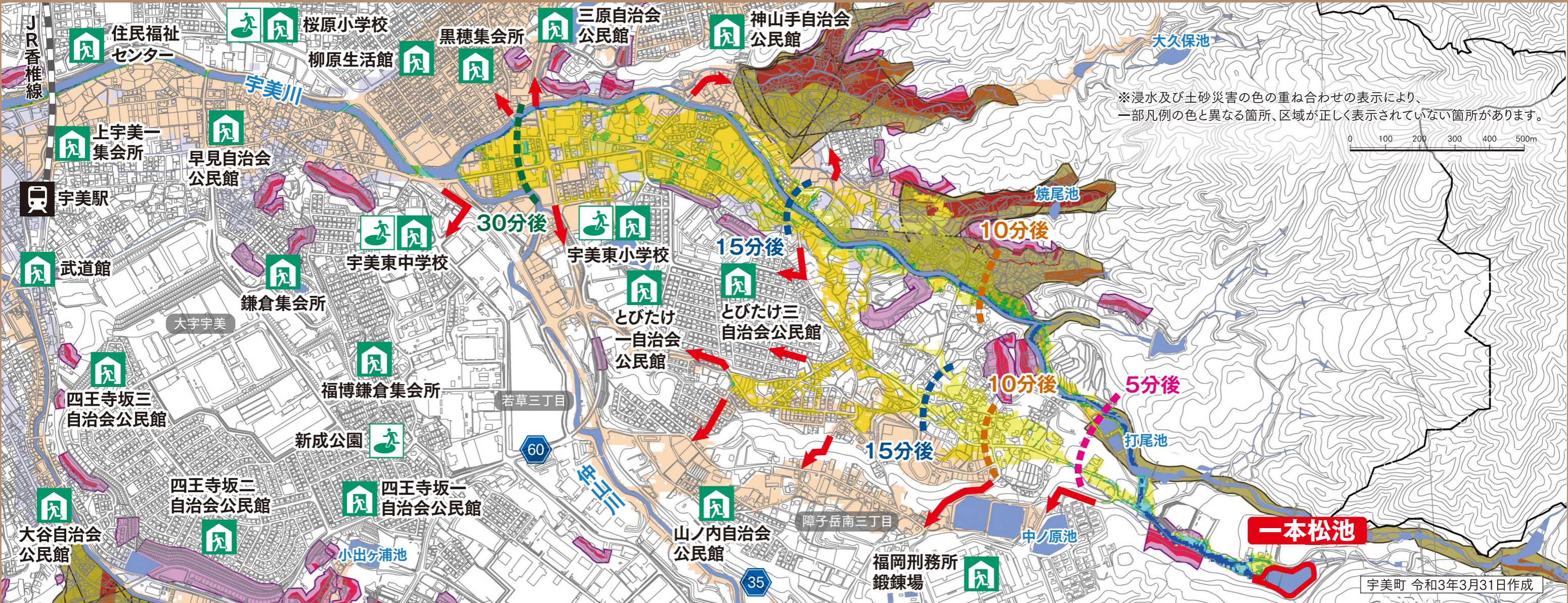
この地図は、ため池が満水の状態で地震などにより決壊した場合に、どのような被害となるかを知るために、浸水範囲、最大浸水深及び浸水到達時間などを表示したものです。また、避難時危険箇所(土砂災害警戒区域など)をあわせて表示していますが、**表示されている範囲外でも被害が発生する可能性がありますので、注意が必要です。**

ため池情報

名称	堤高(m)	堤頂長(m)	総貯水量(千m ³)
一本松池	6.9	80	56.0

わが家の防災メモ

わが家の避難所	
わが家の集合場所	
避難所の電話番号	



凡例

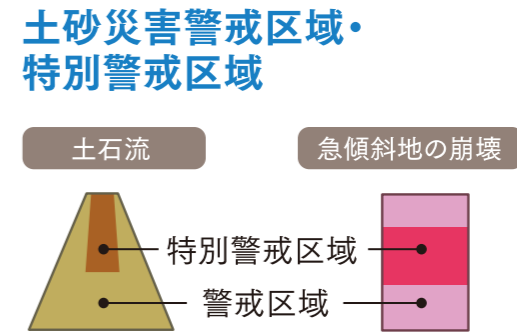
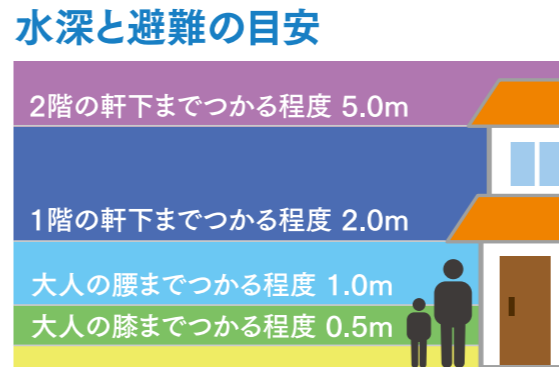
- 緊急避難場所**
災害の危機から一時的に逃れるための場所
- 避難所**
被災者が避難生活を送るための施設
- 駅**
- 河川・池**

- ため池浸水想定区域**
- 深さ 5.0m以上
 - 深さ 2.0m～5.0m未満
 - 深さ 1.0m～2.0m未満
 - 深さ 0.5m～1.0m未満
 - 深さ 0.5m未満

- 当該ため池以外の浸水想定区域**
- 河川洪水浸水想定区域**

- 浸水到達時間(目安)**
- 5分後
 - 10分後
 - 15分後
 - 30分後

- 避難経路の方向**
- 主な避難方向



- 500mを歩くのにかかる時間(平地) ※目安**
- 成人男性 → 約 6分
 - 成人女性 → 約 8分
 - 高齢者 → 約 10分