

# ため池ハザードマップ

## いぼりいけ ⑨ イボリ池

(宇美東小学校区・宇美東自治会)

この地図は、ため池が満水の状態で地震などにより決壊した場合に、どのような被害となるかを知るために、浸水範囲、最大浸水深及び浸水到達時間などを表示したものです。また、避難時危険箇所(土砂災害警戒区域など)をあわせて表示していますが、**表示されている範囲外でも被害が発生する可能性がありますので、注意が必要です。**


### ため池情報


| 名称   | 堤高 (m) | 堤頂長 (m) | 総貯水量 (千m <sup>3</sup> ) |
|------|--------|---------|-------------------------|
| イボリ池 | 8.2    | 88      | 32.0                    |

### わが家の防災メモ

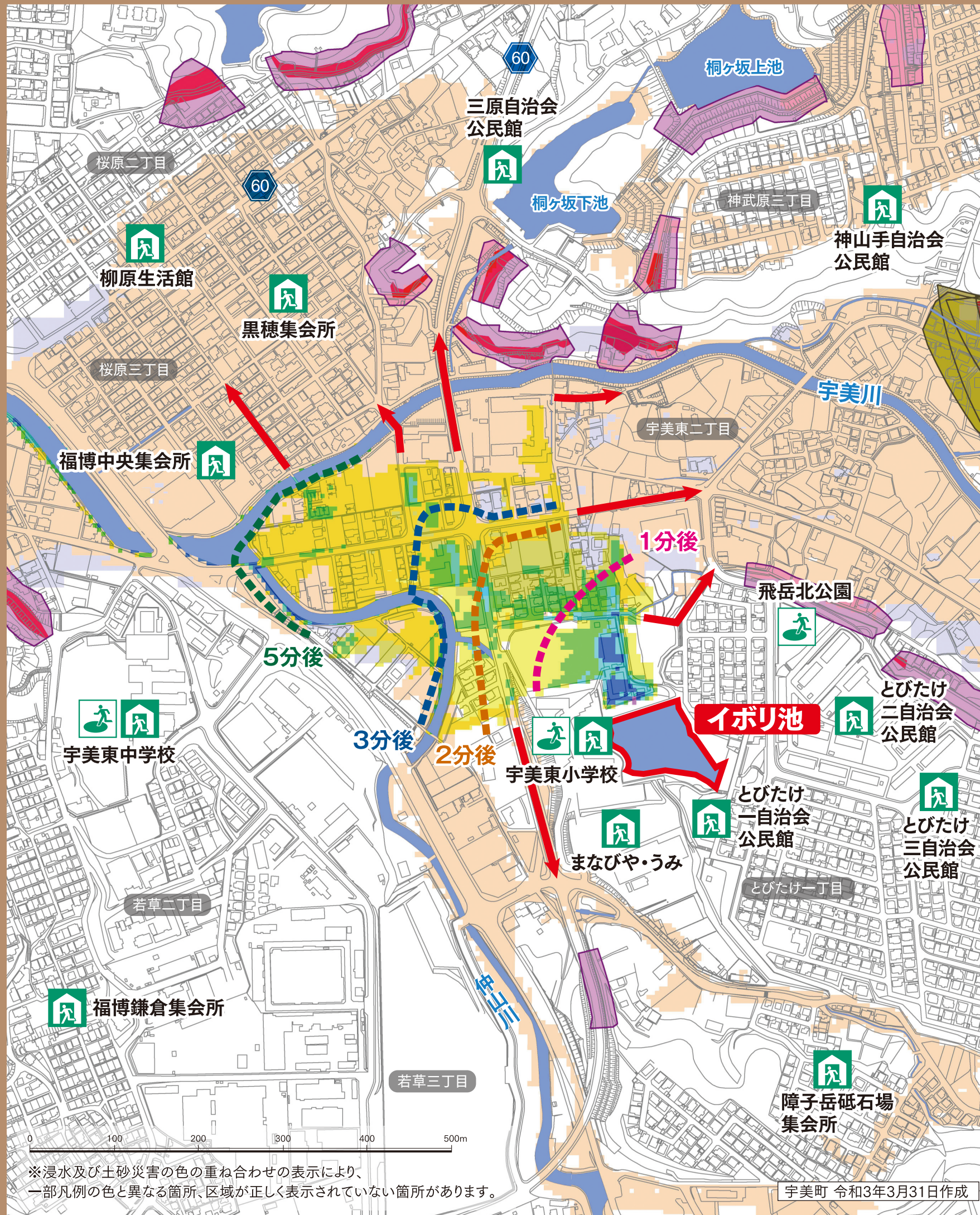
|          |  |
|----------|--|
| わが家の避難所  |  |
| わが家の集合場所 |  |
| 避難所の電話番号 |  |

### 凡例

 **緊急避難場所**  
災害の危機から一時的に逃れるための場所

 **避難所**  
被災者が避難生活を送るための施設

 **河川・池**








※浸水及び土砂災害の色を重ね合わせの表示により、一部凡例の色と異なる箇所、区域が正しく表示されていない箇所があります。





宇美町 令和3年3月31日作成

### 凡例

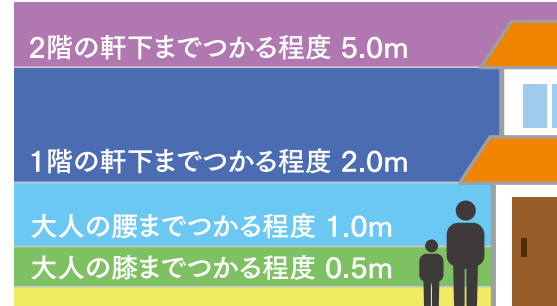
#### ため池浸水想定区域

-  深さ 5.0m以上
-  深さ 2.0m～5.0m未満
-  深さ 1.0m～2.0m未満
-  深さ 0.5m～1.0m未満
-  深さ 0.5m未満

#### 浸水到達時間(目安)

-  1分後
-  2分後
-  3分後
-  5分後

#### 水深と避難の目安



#### 当該ため池以外の浸水想定区域

#### 河川洪水浸水想定区域




#### 土砂災害警戒区域・特別警戒区域

-  土石流
-  急傾斜地の崩壊
-  特別警戒区域
-  警戒区域

#### 避難経路の方向

 主な避難方向

#### 500mを歩くのにかかる時間(平地) ※目安

-  成人男性 → 約 6分
-  成人女性 → 約 8分
-  高齢者 → 約 10分