

ため池ハザードマップ

なかのはるいけ

⑦ 中ノ原池

(宇美東小学校区・上の原自治会)

この地図は、ため池が満水の状態で地震などにより決壊した場合に、どのような被害となるかを知るために、浸水範囲、最大浸水深及び浸水到達時間などを表示したものです。また、避難時危険箇所(土砂災害警戒区域など)をあわせて表示していますが、**表示されている範囲外でも被害が発生する可能性がありますので、注意が必要です。**


ため池情報


| 名称 | 堤高 (m) | 堤頂長 (m) | 総貯水量 (千m ³) |
|------|--------|---------|-------------------------|
| 中ノ原池 | 8.0 | 150 | 25.0 |

わが家の防災メモ

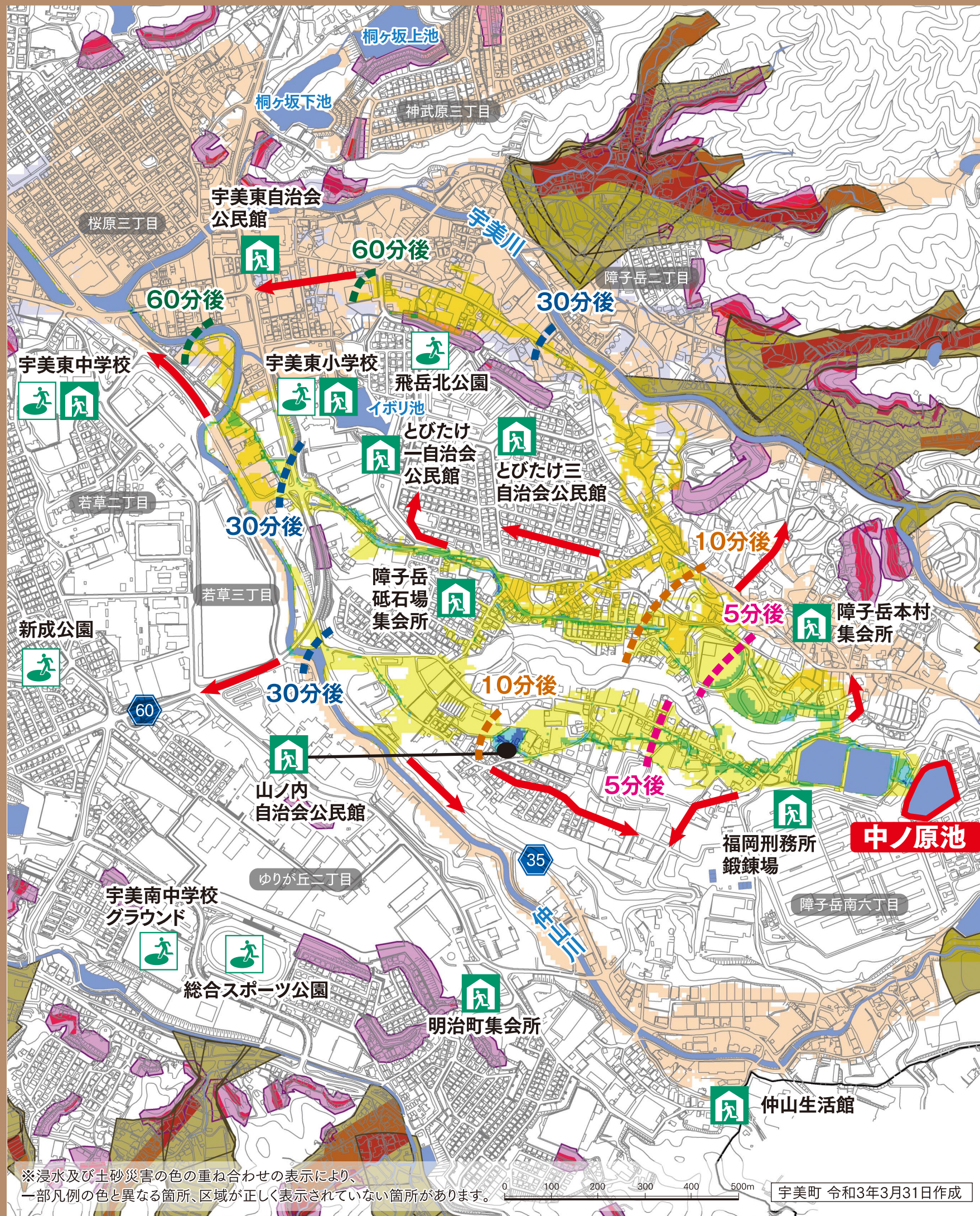
| | |
|----------|--|
| わが家の避難所 | |
| わが家の集合場所 | |
| 避難所の電話番号 | |

凡例

 **緊急避難場所**
災害の危機から一時的に逃れるための場所

 **避難所**
被災者が避難生活を送るための施設






 河川・池







※浸水及び土砂災害の色の重ね合わせの表示により、一部凡例の色と異なる箇所、区域が正しく表示されていない箇所があります。 宇美町 令和3年3月31日作成

凡例

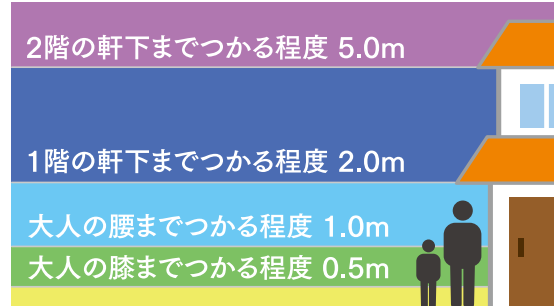
ため池浸水想定区域

-  深さ 5.0m以上
-  深さ 2.0m～5.0m未満
-  深さ 1.0m～2.0m未満
-  深さ 0.5m～1.0m未満
-  深さ 0.5m未満

浸水到達時間(目安)

-  5 分後
-  10 分後
-  30 分後
-  60 分後

水深と避難の目安



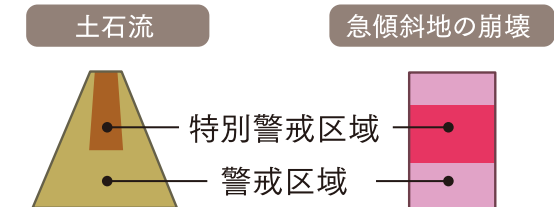
当該ため池以外の浸水想定区域



河川洪水浸水想定区域





土砂災害警戒区域・特別警戒区域



避難経路の方向



500mを歩くのにかかる時間(平地) ※目安

-  成人男性 → 約 6 分
-  成人女性 → 約 8 分
-  高齢者 → 約 10 分