

ため池ハザードマップの見方

手順①

『ため池ハザードマップ対象箇所』にて、防災重点ため池を確認。(※防災重点ため池とは、農業用ため池のうち決壊した場合の浸水区域に家屋や公共施設などが存在し、人的被害を与えるおそれのあるため池をいいます。)



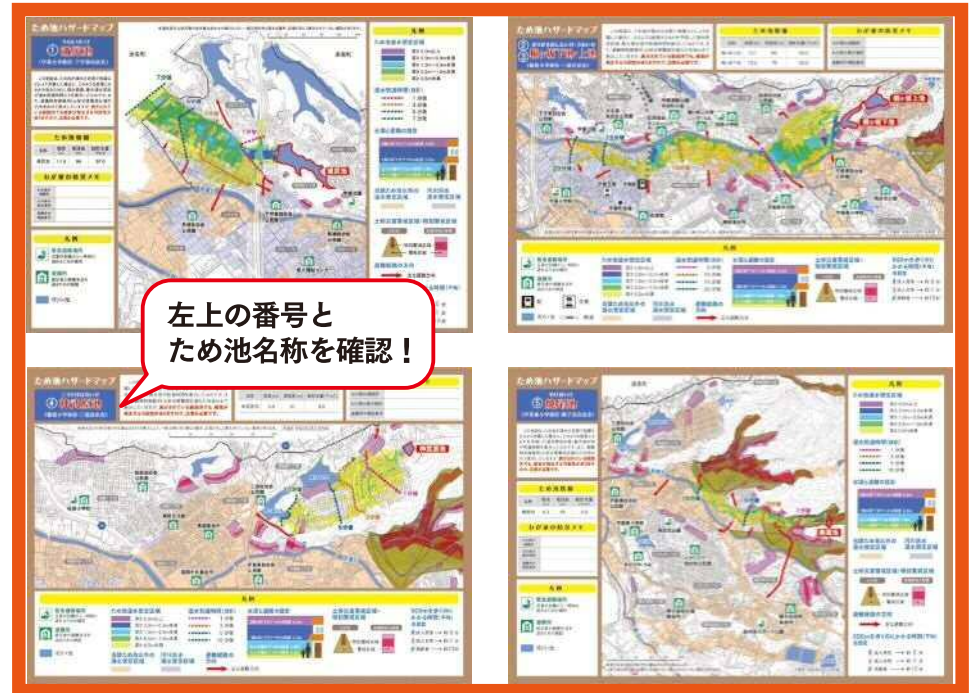
手順②

ご自分が住まわれている地域が浸水想定区域に含まれていると思われるため池に着目し、番号およびため池名称を確認します。

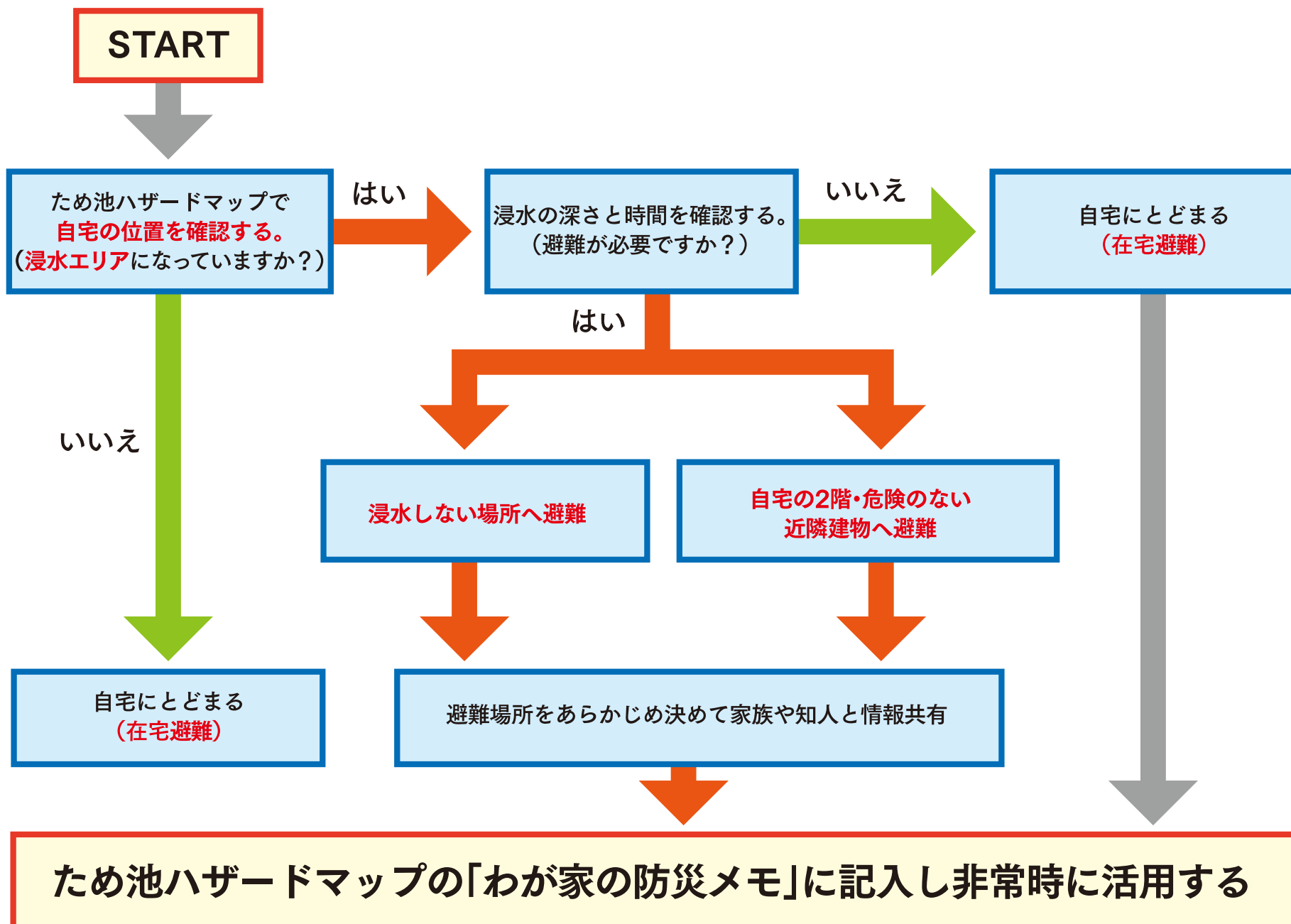


手順③

各ため池ごとに作成されたハザードマップの中から、手順②で確認した、ため池のハザードマップを確認します。



ため池ハザードマップの活用フローチャート



避難場所の記入

ため池ハザードマップ

うらじりいけ ① 浦尻池

(宇美小学校区・下宇美自治会)

この地図は、ため池が満水の状態で地震などにより決壊した場合に、どのような被害となるかを知るために、浸水範囲、最大浸水深及び浸水到達時間などを表示したものです。また、避難時危険箇所(土砂災害警戒区域など)をあわせて表示していますが、表示されている範囲外でも被害が発生する可能性がありますので、注意が必要です。


ため池情報


| 名称 | 堤高 (m) | 堤頂長 (m) | 総貯水量 (千m ³) |
|-----|-----------|------------|----------------------------|
| 浦尻池 | 11.0 | 86 | 97.0 |

わが家の防災メモ

| | |
|----------|--|
| わが家の避難所 | |
| わが家の集合場所 | |
| 避難所の電話番号 | |

凡例

 **緊急避難場所**
災害の危機から一時的に逃れるための場所

 **避難所**
被災者が避難生活を送るための施設

 河川・池

ため池ハザードマップの活用フローチャートで決まった避難場所を記入してください。

※浸水及び土砂災害の色の重ね合わせの表示により、一部凡例の色と異なる箇所、区域が正しく表示されていない箇所があります。

